

15
km

25
km

haringenbierwandeltocht.nl

1 juni 2024

Warmelo & Van der Drift

13^e

*Haring en Bier
Wandeltocht*



ROUTE BOEKJE
2024

WARMELO & VAN DER DRIFT



Wij wensen alle
'Hollandse Wandelmaatjes'
een heel prettige
Haring en Bier Wandeltocht!

Algemene informatie

De route

De routebeschrijving staat in dit boekje.

Op sommige punten zijn wegwijzers opgehangen of is de route gemarkeerd.

Onderweg komt u rustpunten en stempelposten tegen. Lees uw juiste route: 15km en 25km staan beide in uw boekje!

ROOD = 25 KM / BLAUW = 15 KM

Groene stad & regels

Wij gaan er vanuit dat alle wandelaars zich gedragen naar goed fatsoen. U respecteert vanzelfsprekend de geldende verkeersregels.

De tocht gaat soms ook over fietspaden, let hier op de fietsers en loop met elkaar aan dezelfde kant van het pad. In de Broekpolder kunt u loslopende runderen tegenkomen. Passeer deze altijd op ruime afstand. Vlaardingen is een groene stad, dat houden wij graag zo, dus laat geen afval achter. Ook op de Start/finish locatie staan voldoende vuilnisbakken om uw afval in kwijt te kunnen, dus niet op de grond! Wij rekenen op uw medewerking.

U loopt de tocht op eigen risico, de organisatie neemt dan ook geen verantwoording voor letsel, schade en/of verlies.

Finish

Vanaf 13.00 uur starten de evenementen op de Start/Finish locatie, Westhavenplaats. De finish van de tocht is uiterlijk 16.00 uur. U meldt zich met uw gestempelde routeboekje af bij de Finish tent. Hier wordt u bij het volbrengen van de tocht een aandenken uitgereikt.

Dit boekje is na het behalen van de stempels uw waardebou voor uw medaille en één haring. Bewaar het daarom goed!

Contact

Wilt u de organisatie bereiken tijdens de wandeling bel dan: 06 14 31 35 62 - Jacquelin

EHBO

06 49 93 22 38 - EHBO Esther

Bij een levensbedreigende situatie eerst 112 bellen en dan de EHBO.



Beste wandelaars,

Vorig jaar liepen mijn vrouw en ik deze heerlijke wandeltocht voor het eerst. Wat een feest was dat! Samen met alle enthousiaste wandelaars genoten we van bijzondere plekken in de stad, van het groen, van de muziek langs de kant en allerlei andere verrassingen onderweg. Met na afloop een gladiool en de felbegeerde pin als beloning. En vanzelfsprekend lieten we ons de haringen en het bier smaken.

In de oorkonde die graaf Floris V vorig jaar aan de stad schonk tijdens het vieren van 750 jaar stadsrechten, noemde hij de wandeltocht als voorbeeld van hoe Vlaardingers hun roemrijke geschiedenis koesteren. Een citaat uit de oorkonde: "Zij brengen een ode aan de bloeiende visserijstad die Vlaardingen ooit werd. Zij doen dit met een stadsfeest, met een wandeltocht en met het happen van haring zonder uijtjes."

Het is nu de 13^e keer dat Het Blauwe Vaasje dit mooie evenement organiseert. Heel veel stadsgenoten wandelen mee, maar ook wandelaars uit binnen- en buitenland. Ik wil de organisatie en alle vrijwilligers heel hartelijk bedanken voor het mogelijk maken van deze vrolijke en sportieve dag. Het voelt als het vieren van Vlaardingen, ieder jaar weer!

Ik wens alle wandelaars vandaag veel plezier onderweg en proost na afloop. Zoals onze stadsslogan luidt: we gaan VlaarDINGEN Doen!

Bert Wijbenga-van Nieuwenhuizen
Burgemeester Vlaardingen



START

8.00 - 10.00 uur
Start 25 km
9.30 - 11.00 uur
Start 15 km

1

VROEGE VOGELS
8.00 - 11.30 uur

2

TIJD VOOR EEN ...
8.15 - 11.15 uur
(alleen 25 km)

2

TIJD VOOR EEN ...
9.15 - 12.15 uur

3

LUNCH
10.15 - 14.00 uur
Diverse heerlijke
broodjes verkrijgbaar.

4

**VOOR EEN APPEL OF
EEN EI(ERKOEK)**
10.30 - 14.30 uur



STOERE MANNENPOST
11.00 - 15.00 uur
(alleen 25 km)

5

POST VOOR DE DORST
11.15 - 15.30 uur

6

LAATSTE LOODJES
11.30 - 15.55 uur

FINISH

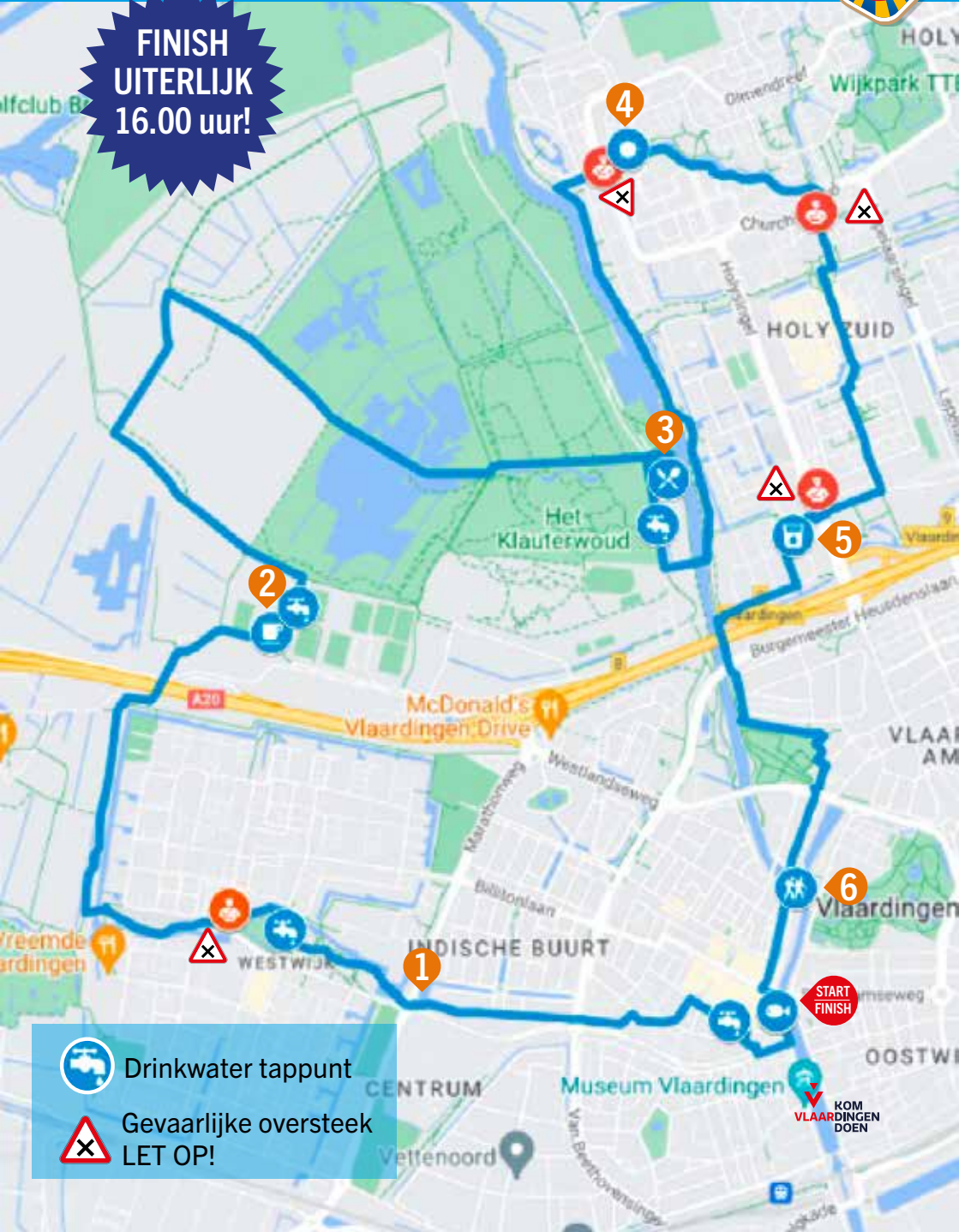
HEERLIJKE HARING
12.00 - 16.15 uur





1. START Westhavenplaats richting zuiden
2. RA Dayer
3. Schuin rechts Kerksteeg naar Grote markt, links aanhouden
4. Langs stadhuis vóór eetcafe Stam LA Waalstraat
5. Einde Waalstraat LA Weeshuisplein/Ridderstraat
6. Ridderstraat vervolgen deze gaat over in Jacob van Dijkstraat
7. Na speelveldje LA Jacob van de Wintstraat deze gaat over in Dijklaan
8. Door fietstunnel
9. Curaçaalaaan vervolgen, gaat over in voetpad
10. Oversteek Marathonweg
11. Rechts aanhouden het Marnixpad op onder het bruggetje door en voor brug over singel LA
12. Vervolgens RA langs schapenweide
13. Bij watertappunt RA Heemtuinpad
14. LA Jacoba van Beieren
15. Dirk de Derdelaan oversteken
16. RD langs Emous visboetiek
17. LA weg oversteken naar fietspad
18. rechts voetpad op - achterlangs bij Albeda college
19. Over de brug RA Rondom West, circa 1 km
20. Na bocht naar rechts - links trap op
21. RA Surfpad (viaduct over rijksweg)
22. weg vervolgen
23. Bij hockeyveld Pollux LA terrein op
24. Hockeyvereniging verlaten LA
25. Einde LA Alkeet Buitenpolderpad
26. Blijven volgen
27. Vóór tribune RA Vlaardingen-cultuurpad
28. RA Klokbekepad
29. Klokbekepad blijven volgen langs water
30. Na wildrooster links aanhouden en direct RA Klokbekepad vervolgen
31. Watersportweg oversteken
32. Scoutingterrein betreden via parkeerplaats
33. Scouting terrein verlaten
34. LA Watersportweg - hier is een watertappunt
35. LA de wokkel (brug) over
36. LA Trekkade, smalle voetpad volgen
37. Trekkade blijven volgen
38. Net na houtenbrug RA naar beneden
39. LA Aletta Jacobskade volgen
40. Einde rechts aanhouden
41. Oversteek Albert Schweitzersingel
42. Muskuskruid volgen, wordt Maretakpad. Slingerend pad langs water blijven volgen
43. Eind van Maretakpad RA Overdrevepad
44. RA Churchillsingel
45. LA Churchillsingel oversteken naar Aristide Briandring
46. Na passeren metrolijn winkelcentrum De Loper op
47. Winkelpassage in zijn geheel vervolgen, voorlangs Jumbo
48. Aan het einde Frederik Hendrikaan oversteken
49. Wandelpad volgen en rechts aanhouden bij Y-splitsing
50. Vervolgens LA Gouverneurspad
51. Doorlopen Stadhouderslaan oversteken en daarna Dillenburgsingel
52. RA Dillenburgsingel vervolgen
53. Bij verkeerslichten Holysingel oversteken
54. Willem de Zwijgerlaan oplopen
55. LA over speelveld
56. Speelveld bij rotonde verlaten
57. Rotonde bij G. Hofstralaan verlaten
58. Einde van straat RA G. Hofstralaan vervolgen
59. Einde van weg RD wandelpad
60. Einde LA Trekkade
61. Onder 2 viaducten door
62. LA Emmakade
63. Tot opgang fietspad
64. LA voetpad achter Julianalaan voor begraafplaats
65. RA achter Jan Ligthardschool langs
66. RA Emous richting Molen
67. Bij verkeerslichten bij molen oversteken naar Kortedijk
68. RD Kortedijk, gaat over in Hoogstraat
69. LA Blokmakersplaats
70. RA Westhavenplaats
71. Finish - HARING, BIER EN VERTIER



**FINISH
UITERLIJK
16.00 uur!**



 Drinkwater tappunt

 Gevaarlijke oversteeek
LET OP!

**START
FINISH**

**KOM
VLAARDINGEN
DOEN**

25
km

ROTEBESCHRIJVING 125.000 HARINGENTOCHT

1. START Westhavenplaats richting zuiden
2. RA Dayer
3. Schuin rechts Kerksteeg naar Grote markt, links aanhouden
4. Langs stadhuis vóór eetcafé Stam LA Waalstraat
5. Einde Waalstraat LA Weeshuisplein/Ridderstraat
6. Ridderstraat vervolgen deze gaat over in Jacob van Dijkstraat
7. Na speelveldje LA Jacob van de Wintstraat deze gaat over in Dijklaan
8. Door fietstunnel
9. Curaçaalaaan vervolgen, gaat over in voetpad
10. Oversteek Marathonweg
11. Rechts aanhouden het Marnixpad op onder het bruggetje door en voor brug over singel LA
12. Vervolgens RA langsschapenweide
13. Bij watertappunt RA Heemtuinpad
14. LA Jacoba van Beieren
15. Dirk de Derdelaan oversteken
16. RD langs Emous visboetiek
17. LA weg oversteken naar fietspad
18. Rechts voetpad op - achterlangs bij Albada college
19. RD Schinkelhoekspad
20. Schinkelhoekpad volgen laatste mogelijkheid LA
21. Over bruggetje heen
22. 2e LA en pad vervolgen
23. Na golfclub Schinkelhoekpad vervolgen, van Boendaleweg oversteken naar Zuidbuurt
24. RA Recreatiepad
25. Blijven volgen
26. Ca. 50 meter voor spoorwegovergang RA pad vervolgen
27. RA Zuidbuurt
28. Aan het einde pad RA Zuidbuurt
29. Na Blankenburgtracé LA Surfpad
30. Blijven volgen tot het viaduct over snelweg
31. RA Surfpad (viaduct over rijksweg)
32. Weg vervolgen
33. Bij hockeyveld Pollux LA het terrein op
34. Hockeyvereniging verlaten LA
35. Einde LA Alkeet Buitenpolderpad
36. Rechtdoor langs tribune Alkeet Buitenpolderpad blijven volgen
37. Deze gaat over in Rijkskade Blijven volgen langs Golfterrein. Gaat over in Boonervlietkade
38. Net voor uitkijkpunt (Het Balkon) RA Vlietmolenpad door golfterrein volgen
39. Einde LA Broekpolderpad, deze blijven volgen
40. Na 1.5 km wordt Broekpolderpad Alkeet Buitenpolderpad (daar dus NIET LA Broekpolderpad volgen!)
41. Kruisung LA Klokbekepad
42. Klokbekepad blijven volgen langs water
43. Na wildrooster links aanhouden en direct RA Klokbekepad vervolgen
44. Watersportweg oversteken
45. Scoutingterrein betreden via parkeerplaats
46. Scouting terrein verlaten - LA Watersportweg - hier is een watertappunt
47. LA de wokkel (brug) over
48. LA Trekkade, smalle voetpad volgen
49. Trekkade blijven volgen
50. net na houtenbrug RA naar beneden
51. LA Aletta Jacobskade volgen
52. Einde rechts aanhouden
53. Oversteek Albert Schweitzersingel
54. Muskuskruid volgen, wordt Maretakpad. Slingerend pad langs water blijven volgen
55. Maretakpad gaat over in Adenauerlaan aan eind rechts aanhouden Churchillaan
56. LA Kersendreef op
57. Vrijwel gelijk RA bruggetje over tussen appartementen complexen door naar - LA Drevenpark
58. RA Hollandiaanpad - RA Boerderijpad
59. Blijven volgen, door fietstunneltje - Hoevenpad volgen
60. Heel even Baarnhoeve RA - onder huizen verder vervolgen
61. LA Hoevepad (wandelpad)
62. Urechtlaan oversteken
63. Hoevepad weer vervolgen
64. Einde RA Hoeveronde
65. RA (i.v.m. omleiding) Zoutelandhoeve tussen de huizen door richting het Hoevepad
66. Bij verlaten Hoevepad LA Parijslaan gaat over in Korenhoenlaan
67. LA Zwaluwenlaan
68. Aan linkerzijde Honkbalterrein betreden
69. Zwaluwenlaan vervolgen
70. Bij ronde Zwanensingel oversteken
71. RD naar wandel/fietspad Achterlangs
72. Achterlangs volgen en vóór Sportcentrum Vlaardingen RA pad volgen
73. Aan het eind LA Zwanensingel
74. Bij verkeerslichten Lepelaarsingel oversteken
75. Dillenburgburgsingel volgen
76. Bij verkeerslichten Holysingel oversteken
77. Willem de Zwijgerlaan oplopen
78. LA over speelveld
79. Speelveld bij rotonde verlaten
80. Ronde bij G. Hofstralaan verlaten
81. Einde van straat RA G. Hofstralaan vervolgen
82. Einde van weg RD wandelpad
83. Einde LA Trekkade
84. Onder de 2 viaducten door
85. LA Emmakade
86. Tot opgang fietspad
87. LA voetpad achter Julianaalaan voor begraafplaats
88. RA achter Jan Ligthardschool langs
89. RA Emous richting Molen
90. Bij verkeerslichten bij molen oversteken naar Kortedijk
91. RD Kortedijk, gaat over in Hoogstraat
92. LA Blokmakersplaats
93. RA Westhavenplaats
94. Finish - HARING, BIER EN VERTIER



**FINISH
UITERLIJK
16.00 uur!**

 Drinkwater tappunt
 Gevaarlijke oversteeek
LET OP!



Controle Stempelkaart

PARTNERS EN SPONSOREN VAN DE HARING EN BIER WANDELTOCHT:



Warmelo & Van der Drift



VERKADE
VLAARDINGEN

VLAARDINGEN
KOM
DINGEN
DOEN

Het Blauwe Vaasje
VLAARDINGEN

irado

VOETJES
van de
VLOER
DISCO
VOOR IEDEREEN MET EEN BEPERKING

JUMBO
Wuijts

KNAAPHORECA
groothandel in dranken, food en non-food sinds 1881

b creative agency

fundament
financieel advies

VOSCON.NL

DFDS

Ook bedanken wij de inzet van: Rukro Schilders, Federatie Broekpolder, Brandweer Vlaardingen en natuurlijk vele enthousiaste vrijwilligers.