




Warmelo & Van der Drift
Haring en Bier
Wandeltocht

ZATERDAG 2 JUNI 2012

VLAARDINGEN



**ROUTE
BOEKJE**



Warmelo & Van der Drift Haring en Bier Wandeltocht

BESTE WANDELAARS.

Sokken binnenstebuiten? Veters gestrikt? Dan kunt u volop genieten van al het moois dat Vlaardingen te bieden heeft tijdens deze derde Haring en Bier Wandeltocht van Wandelvereniging Het Blauwe Vaasje. Een gezellige en sportieve dag, dat is het doel van de organisatie. Met als ingrediënten een mooie groene en historische stad, goed gezelschap (de organisatie verwacht dubbel zoveel inschrijvingen als vorig jaar!) en Café d'Oude Stoep als gezellig begin- en eindpunt

waar de haring en het bier lonkend wachten tot de wandelaars vermoeid en tevreden terugkomen.

En je mag jezelf na zo'n prestatie best belonen - naast de verdiende medaille - met zo'n zilt visje. Als wethouder sport roep ik iedereen op om minimaal 30 minuten per dag intensief te bewegen. Dat is goed voor je gezondheid, en je blijft er lekker slank en fit bij. En dan is wandelen ook nog eens een hele gezonde vorm van lichaamsbeweging. Weinig blessuregevoelig (voor wie goede schoenen draagt en niet ongetraind te grote afstanden loopt), volop calorieën verbranden en een forse dosis buitenlucht. Genieten maar!

Arnout Hoekstra, Wethouder van onder andere sport

ALGEMENE INFORMATIE

VHP's

Op uw route komt u langs 'Vlaardingse Historische Punten': Bijzondere plekken in de stad die nader omschreven worden in uw routeboekje. Zo kunt u de historie van de stad beter leren kennen.

De route

De route volgt u vanuit de beschrijving in uw boekje. Op sommige punten zijn wegwijzers opgehangen of is de route met krijt gemarkeerd. Onderweg komt u rustpunten en stempelposten tegen. Lees uw juiste route: 15km en 25km staan beide in uw boekje!

ROOD = 25 KM / BLAUW = 15 KM

Groenste Stad

Wij gaan er van uit dat alle wandelaars zich gedragen naar goed fatsoen. U respecteert vanzelf sprekend de geldende verkeersregels. Vlaardingen is de Groenste stad van Europa, en dat houden wij graag zo door u te vragen om geen afval achter te laten.

U loopt de tocht op eigen risico, de organisatie neemt dan ook geen verantwoording voor letsel, schade of verlies.

Finish

De finish van de tocht is uiterlijk 17:00 uur. U meldt zich met uw gestempelde routeboekje af bij café d'Oude Stoep. Hier wordt u bij het volbrengen van de tocht een aandenken uitgereikt.

Contact

Tijdens de tocht is uw contact Café d'Oude Stoep: 010 - 434 75 02

EHBO assistentie: 06 - 10 33 05 04

Druk- en zeffouten voorbehouden.
W.V. Het Blauwe Vaasje, 2012

25
km

ROUTEBSCHRIJVING
125.000 HARINGENTOCHT

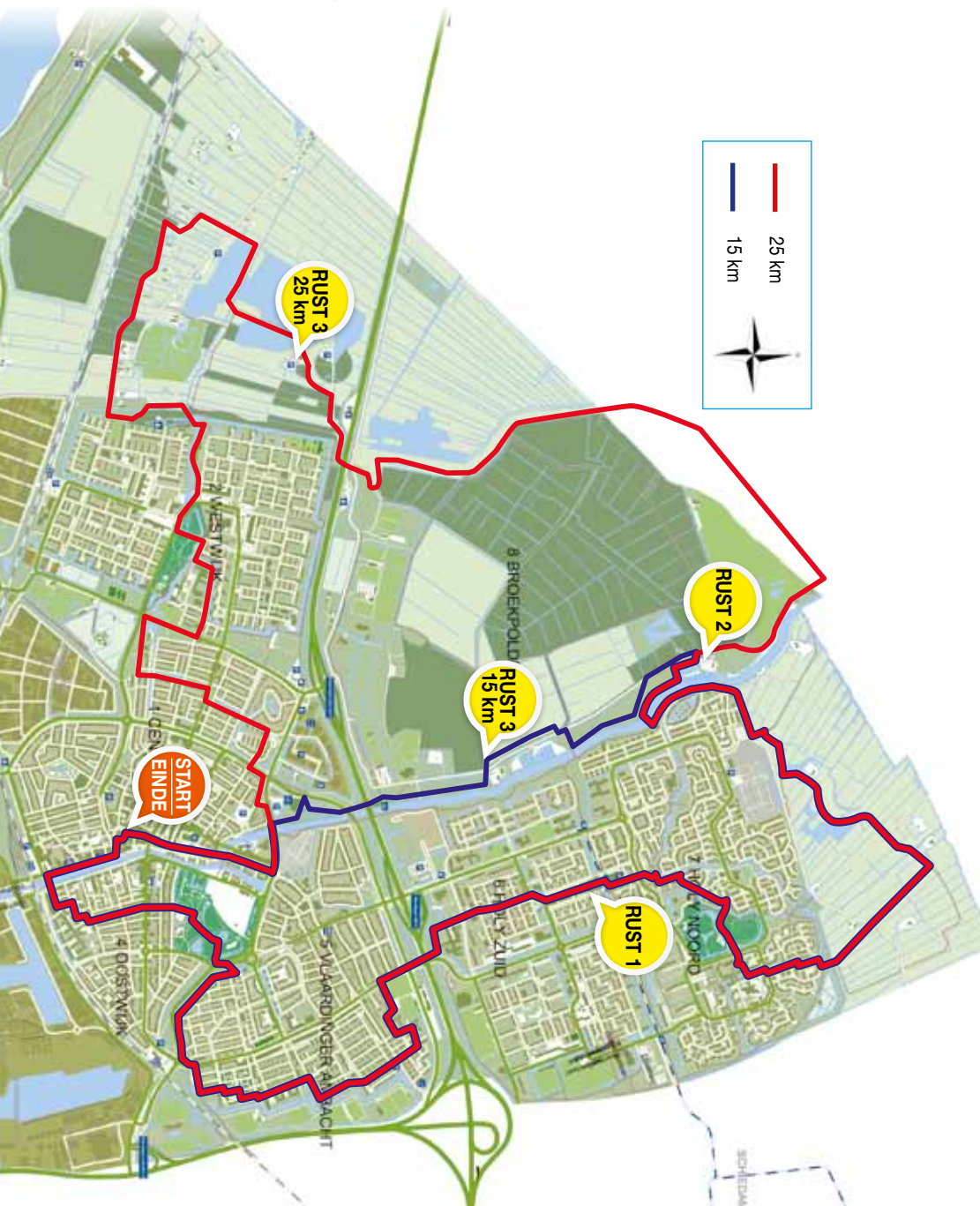
- | | | | |
|--|--|---|-------------------------------------|
| Start vanaf 8:15 uur | 35. Park uit | 73. Fietspad volgen | 108. Pad blijven volgen |
| Begin vanaf de Westhavenplaats | 36. RD Lavendelstraat | 74. Kruising RA brug over | 109. Voor brug LA wandelpad volgen |
| 1. RA Westhavenkade | 37. 2x kruising RD | 75. Kruising LA | 110. Eind pad LA |
| 2. LA brug over | Burg. van Walsumlaan | 76. 2e RA langs knotwilgen dijk op | 111. Oversteken bij speeltuin |
| 3. Kruising RD | 38. T-kruising LA | 77. LA langs de Vaart tot witte flat | 112. LA tussen flat en woningen |
| 4. Door roodwit hek | 39. 2e LA Spalandlaan | 78. Vaart over met de boot | 113. T-kruising RA |
| 5. 1e LA Touwbaan wordt Maasstraat | 40. RA Sportlaan | 79. RA eind van het pad | 114. T-kruising LA |
| 6. RA Dwarsstraat | 42. Kruising over bij zebra | 80. RA (Bommeer) | 115. T-kruising RA |
| 7. LA Callenburgstraat | 43. RA Van Linden van den Heuvelsingel | Rustpunt "De Bommeer" | 116. Bij kruising LA zebra over |
| 8. 4x kruising RD | 44. RD stoplicht | HBW-korting op koffie met zelfgemaakte appeltaart | 117. RD fietspad op |
| 9. Kruising RD brug over park in | 45. Onder viaduct door | 81. Na de Bommeer RA fietspad | 118. Stoep op langs woningen |
| 10. Pad rechts aanhouden | 46. LA park pad op | 82. Het zandpad op | 119. Na grasveld LA Insulindesingel |
| 11. Dijk op RA Beukenlaan | 47. Bij fietspad RA | 83. Bij de scherpe bocht gras op naar het water toelopen | 120. Blijf rechts van het water |
| 12. LA trap af | 48. Kruising RD fietspad volgen | 84. LA langs het water blijven lopen | 121. Kruising RD |
| 13. Einde trap RA om speeltuin | 49. Einde T-kruising RA oversteken | 85. Bij de uitkijktoren LA | 122. Zebra over |
| 14. RD brug over | 50. LA voor C1000 winkelcentrum De Loper over | 86. RA zandpad op blijven volgen | 123. Door waterspeeltuin |
| 15. RA 1e LA Julianasingel | Let op! 'Echte Bakker Herweijer' De Loper 20, haal hier GRATIS een lekkere HBW eierkoek | 87. Zandpad naar boven lopen | 124. Bangkasingsel op |
| 16. 2x stoplichten oversteken | 51. Trambaan over rechts langs de Albert Heijn RA | 88. Rechts aanhouden | 125. Rechts langs water |
| 17. Voetpad af | 52. LA Gustav Stresemanring | 89. Asfaltpad volgen | 126. Kruising over RA Riouwlaan |
| 18. Brug over RA Ammanstraat | 53. Weg over zebrapad | 90. Na bord 'U nadert knooppunt 74' RA zandpad op | 127. LA brug over |
| 19. Wandelpad volgen | 54. 2e LA woningen onderdoor fietspad volgen | 91. Trap af (vogeluitkijk) | 128. RA om parking LA |
| 20. Dijk op | 55. 1e RA Esdoorndreef | 92. LA pad volgen | 129. Bij speeltuin RA |
| 21. 1e pad LA dijk af | 56. RA brug over | 93. Voor de parkeerplaats RA dijk op | 130. Kruising RD |
| 22. T-kruising LA | 57. Wandelpad rechts aanhouden (boerderijpad) | 94. RA brug over | 131. Zebra over RD |
| 23. RA voetpad volgen | 58. Viaduct onder RD | 95. T-kruising fietspad op blijven volgen | 132. Groen van Prinstererstraat |
| 24. Oversteken RD Hargapad | 59. LA brug over pad volgen | Rustpunt "Krabbeplas" vraag naar de HBW aanbieding | 133. LA Thorbeckestraat |
| 25. Voor 3e flat LA Van Slingelandstraat | 60. LA rechts langs water (Winkelhoeve) | 96. Na 2e brug de brug rechts | 134. RA Troelstrastraat |
| 26. T-kruising RA | 61. T-kruising RA | 97. Nogmaals 1 brug over | 135. LA Broekweg |
| 27. LA Van de Spiegelstraat | 62. LA zebra oversteken rechts langs water pad volgen | 98. Kruising over | 136. T-kruising oversteken |
| 28. RA Pieter Steynstraat | 63. Blijf rechts langs water | 99. T-kruising LA T-kruising RA | 137. RA op stoep langs woningen |
| 29. Trap op | 64. T-spitsing RA | 100. Kruising RD | 138. T-kruising LA |
| 30. LA Grintpad op Johan de Witstraat | 65. 1e straat links Franekerhoeve | 101. Na bord Vlaardingen LA fietspad | 139. Fietspad op dijk op |
| 31. Na speeltuin RA Sneeuwbalstraat | 66. T-kruising RA (Frieslandlaan) | 102. T-kruising LA brug over | 140. Op dijk RA brug over |
| 32. LA Speenkruidstraat | 67. LA 2x brug over | 103. RA brug over 2x | 141. Stoplichten RD om de molen |
| 33. Einde RD parkje in | 68. LA zandpad op | 104. T-kruising LA brug over RA | 142. RA Kortedijk |
| 34. Pad volgen | 69. Kruising RD | 105. Eind pad | 143. Sluis over |
| | 70. Kruising LA asfaltpad op | 106. Kruising Dirk de Dordelaan over | 144. Vervolg op Hoogstraat |
| | 71. Brug over | 107. Fietspad op | 145. 2x kruising RD |
| | 72. Kruising RD 'gevaarlijke kruising' | | 146. 1e LA Brede Havenstraat |





Warmelo & Van der Drift Haring en Bier Wandeltocht

3^e



15
km

ROUTEBSCHRIJVING 75.000 HARINGENTOCHT

Start vanaf 9:30
Begin vanaf de
Westhavenplaats

1. RA Westhavenkade
2. LA brug over
3. Kruising RD
4. Door roodwit hek
5. 1e LA Touwbaan wordt Maasstraat
6. RA Dwarsstraat
7. LA Callenburgstraat
8. 4x kruising RD
9. kruising RD brug over park in
10. pad rechts aanhouden
11. dijk op RA Beukenlaan
12. LA trap af
13. Einde trap RA om speeltuin
14. RD brug over
15. RA 1e LA Julianasingel
16. 2x stoplichten oversteken
17. Voetpad af
18. Brug over RA Ammanstraat
19. Wandelpad volgen
20. Dijk op
21. 1e pad LA dijk af
22. T-kruising LA
23. RA voetpad volgen
24. Oversteken RD Hargapad
25. Voor 3e flat LA Van Slingelandstraat
26. T-kruising RA
27. LA Van de Spiegelstraat
28. RA Pieter Steynstraat
29. Trap op
30. LA Grintpad op Johan de Witstraat
31. Na speeltuin RA Sneeuwbalstraat
32. LA Speen-kruisstraat
33. Einde RD parkje in
34. Pad volgen
35. Park uit
36. RD Lavendelstraat
37. 2x kruising RD Burg. van Walsumlaan
38. T-kruising LA
39. 2e LA Spalandlaan
40. RA Sportlaan
42. Kruising over bij zebra
43. RA Van Linden van den Heuvelsingel

44. RD stoplicht
45. Onder viaduct door
46. LA park pad op
47. Bij fietspad RA
48. Kruising RD fietspad volgen
49. Einde T-kruising RA oversteken
50. LA voor C1000 winkelcentrum De Loper over
- Let op! 'Echte Bakker Herweijer' De Loper 20, haal hier GRATIS een lekkere HBW eierkoek
51. Trambaan over rechts langs de Albert Heijn RA
52. LA Gustav Stresemanring
53. Weg over zebrapad
54. 2e LA woningen onderdoor fietspad volgen
55. 1e RA Esdoorndreef
56. RA brug over
57. Wandelpad rechts aanhouden (boerderijpad)
58. Viaduct onder RD
59. LA brug over pad volgen
60. LA rechts langs water (Winkelhoeve)
61. T-kruising RA
62. LA zebra oversteken rechts langs water pad volgen
63. Blijf rechts langs water
64. T-spitsing RA
65. 1e straat links Franekerhoeve
66. T-kruising RA (Frieslandlaan)
67. LA 2x brug over
68. LA zandpad op
69. Kruising RD
70. kruising LA asfaltpad op
71. Brug over
72. Kruising RD 'gevaarlijke kruising'
73. Fietspad volgen
74. Kruising RA brug over
75. Kruising LA
76. 2e RA langs knotwilgen dijk op
77. LA langs de Vaart tot witte flat
78. Vaart over met de boot
79. RA eind van het pad

80. RA (Bommeer)
- Rustpunt "De Bommeer" HBW-korting op koffie met zelfgemaakte appeltaart
81. LA Watersportweg
82. LA over graspad naar de vaart
83. RA jaagpad op
84. Bij de houten fietsbrug RA schuin omhoog en op fietspad naar de Watersportweg lopen
85. LA Watersportweg en direct weer RA het gras op
86. 2e graspad LA
87. Einde graspad LA Infopunt Federatie Broekpolder: Tijd voor wat informatie en een heerlijk glaasje ranja.
88. Watersportweg voorzichtig oversteken en RA het jaagpad volgen langs de vaart
89. Onder Wokkel door
90. Bij aanlegplaats RA
91. LA rechterpad 2x onder viaduct door
92. 2e Y-kruising RA om de Kluk (zwembad)
93. Na Kulik LA brug over dijk op
94. Bij de molen stoplichten oversteken links langs molen
95. Kortedijk
96. Sluis over
97. Vervolg op Hoogstraat
98. 2x kruising RD
99. 1e LA Brede Havenstraat
- Einde Westhavenplaats
- Finish en afmelden uiterlijk 17:00 uur

9.00 UUR
WARMING-UP
VERZORGD DOOR
CLUB-FIT



VLAARDINGSE HISTORISCHE PUNTEN

VAN KAVIAARETER TOT HARINGKOP

Al zo'n 5.000 jaar geleden, bij het ontstaan van de Vlaardingen-cultuur, staat in 'Vlaardingen' de visserij centraal. De prehistorische 'Vlaardinger' viste toen al op verschillende vissoorten.

Bij opgravingen in de Westwijk vonden archeologen grote hoeveelheden beenplaten van de steur. De 'Vlaardinger' kreeg al snel de naam 'steurvisser' of 'kaviaareter'. Men viste behalve in de delta ook aan de kust. Ze visten op witvis, snoek, baars, steur, spiering, harder, platvis en kabeljauw. Voor de grootste vissen hanteerden ze de vispeer, netten en weren. In de krekken gebruikten ze echter het meest de fuik. Bij die opgravingen in de Westwijk zijn twee fuiken gevonden, waarvan er één is geconserveerd. De archeologische collectie van Vlaardingen bevat nog een tweede fuik. Dit trechtvormige voorwerp is beduidend jonger en dateert uit de 14e eeuw. Het is gevonden tijdens een opgraving aan het Buizengat. In de 13e en 14e eeuw ging de 'Vlaardinger' zich meer focussen op de zee. Hun schepen lieten niet toe om diepe wateren op te zoeken, dus bleven ze dicht langs de kust. Ze visten op haring, kabeljauw, schelvis, wijting, heilbot, tong en rog.



Vanaf het begin van de 15e eeuw kreeg de zeevisserij een nieuwe impuls. Een nieuw type schip, de buis, deed zijn intrede. Dit kloeke schip had veel laadruimte en een kiel. Het zeevaardige schip liet het toe om naar de Schotse en Engelse kust te varen om daar op haring te vissen. Ongeveer gelijktijdig met de

buis vond de introductie van een beter en sterker vistuig plaats: de vleet. Een vleet bestaat uit een reeks netten, elk ongeveer 30m lang en 16m hoog. De netten zweefden verticaal in het water op ongeveer 12m onder de zeespiegel. Een net werd verticaal gehouden door kurken dobbbers aan de bovenzijde en stukjes lood aan de onderzijde. De Vlaardingse vissers gebruikten deze vleten tot na WOII. Pas daarna schakelden zij massaal over op trawlnetten. De Vlaardingse visserij had het vanaf de 17e eeuw zwaar, vier zeeoorlogen met Engeland (tussen 1652 en 1784) en de maatregelen die Napoleon invoerde om Engeland te blokkeren, zorgde voor zware verliezen in de Vlaardingse visserij. In het begin van de 18e eeuw telde de visserij vloot ongeveer 120 schepen, vooral buizen en hoekers.

Na 1850 bloeide de visserij verder op door de introductie van lichtere katoenen netten en de zeeligger, een nieuw type schip. Door de komst van de kielbodem moest Vlaardingen een haven hebben met voldoende diepgang. De haven die er vanaf de 14e eeuw was, moest in de 19e



eeuw uitgebreid en uitgediept worden. De afwezigheid van havens in Scheveningen en Katwijk zorgde er voor dat rederijen uit die steden zich voor een bepaalde periode in Vlaardingen gingen vestigen. De uitbreiding van het spoorwegennet zorgde er dan weer voor dat Duitsland als belangrijkste afzetmarkt voor Vlaardingse haring bereikbaar werd. Het ging Vlaardingen voor de wind. Die voorspoed kon Vlaardingen in de 20e eeuw niet voortzetten, Scheveningen kreeg een eigen haven en Katwijk week uit naar IJmuiden. Terwijl vissersplaatsen al Scheveningen en IJmuiden flink investeerden in de visserij, bleef Vlaardingen vasthouden aan het traditionele familiebedrijf en de beproefde methoden. De eens zo rijke vissersvloot was op de laatste vlaggetjesdag in 1964 gereduceerd tot negen motorloggers. Ondanks dat de resterende Vlaardingse vissersvloot uitweek naar andere havens, heeft Warmelo & van der Drift een leidende



positie op het gebied van de export van haringproducten naar Duitsland, Frankrijk, Engeland en Israël. De specialist in maatjesharing, maatjesfilets in plantaardige olie en vacuümverpakte, schoongemaakte haring

kiest er in 2012 uiteindelijk ook voor om de productie hiervan te verhuizen naar Katwijk. Zo verlaat het laatste haringbedrijf Vlaardingen.

Vlaardingen blijft met zijn ondernemersklimaat een bruisende stad. Laten we eerlijk zijn, de visser is de ondernemer die woelige baren trotseert en met gevaar voor eigen leven op zoek gaat naar de beste vis. De Vlaardingse visserscultuur is dus eigenlijk al een eeuwen oude ondernemerscultuur. Er is dus met het verlaten van de haring uit Vlaardingen niet zoveel veranderd. Een echte Vlaardinger zal zich altijd aan de haringvisserij verbonden voelen en zal met trots zijn titel 'Haringkop' blijven dragen.



WARMELO & VAN DER DRIFT


VLAARDINGEN - HOLLAND




WIJ WENSEN ALLE
'HOLLANDSE WANDELMAATJES'
EEN HELE PRETTIGE
HARING EN BIER WANDELTOCHT!

PUNTEN ONDERWEG


CONTROLE STEMPEL KAART

START Om 9.00 uur start de HBW warming-up 

RUST 1 Haal hier GRATIS een lekkere HBW eierkoek 

RUST 2  HBW-korting op koffie met zelfgemaakte appeltaart
www.clubhuisdebommeer.nl

RUST 3 25 km  Vraag naar de HBW aanbieding

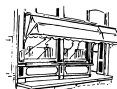
RUST 3 15 km Tijd voor wat informatie en een heerlijk glaasje ranja 

EINDE  *Warmelo & Van der Drift*
Tijd voor een overheerlijke Warmelo & van der Drift haring

De Haring en Bier Wandeltocht wordt mede mogelijk gemaakt door:



Warmelo & Van der Drift



D'OUDE STOEP

molenwinkelje
't Ambacht



Federatie
Broekpolder



KNAAPHORECA
groothandel in dranken, food en non-food sinds 1881



VERKADE VLAARDINGEN

Stout
GRAFISCHE DIENSTVERLENING
ontwerp · druk · afwerking
www.stout.nu



RUNNINGPOINT
MICHEL DE MAAT



RUKRO sinds 1989
schilders

Het Blauwe Vaasje
VLAARDINGEN

spartaBakker
Van der Krogt



b-creative!



Groentenkraam IRIS
Markt Stadscentrum Vlaardingen



Fonds Schiedam Vlaardingen e.o.